Commune de MELLAC

" Bodel Nevez "

Ty Bodel

Permis d'aménager n°PA 029 147 12 00005 en date du 20 décembre 2012

Plan de situation
- sans échelle-

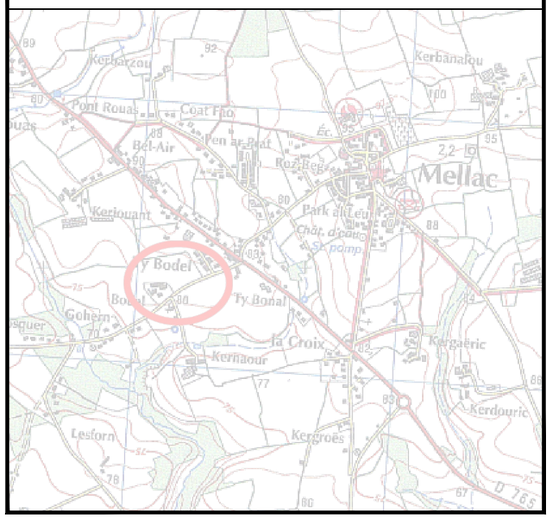

Plan d'ensemble
- Echelle 1/2500 -

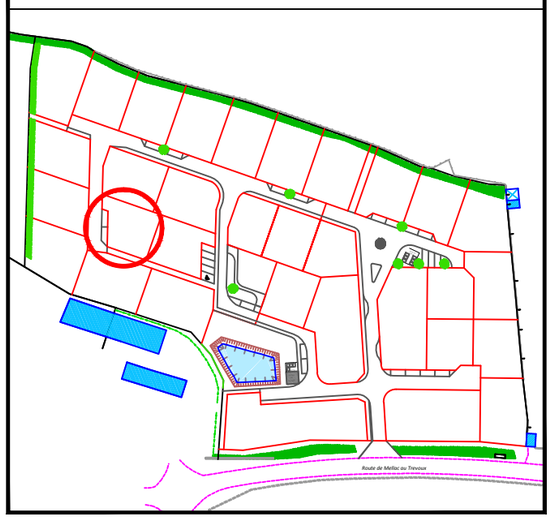

LEGENDE

29.95	cotation
3.00	recul constructibilité
	entrée du lot imposée 5m x 5m
	limite zone construction principale
	borne O.G.E. nouvelle
	jalonnette
103.52	nivellement indépendant

PLAN DU LOT n°20

Section E n° 1228

- ECHELLE 1/250 -

Flèche Nord approchée

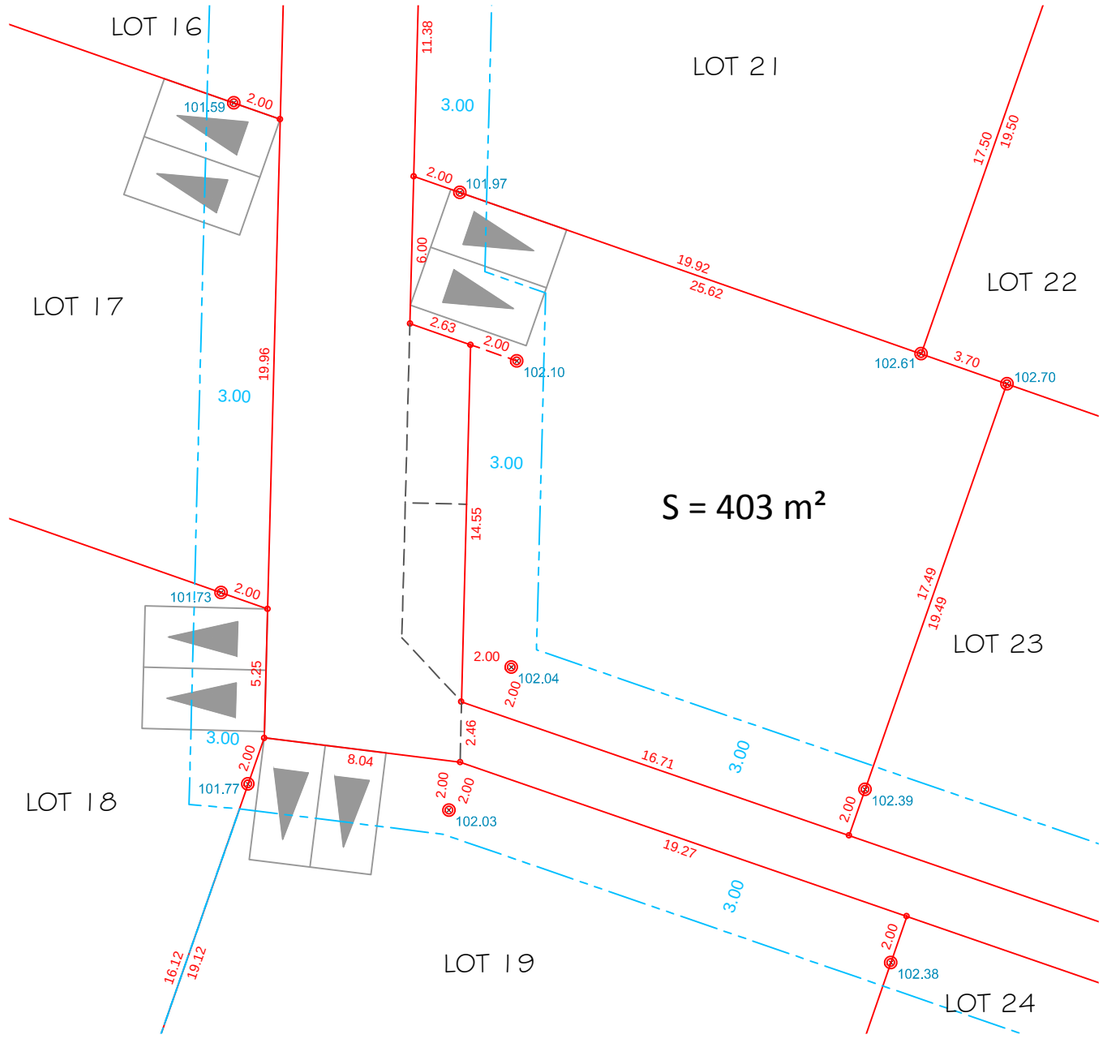

NOTA :

* Le nivellement est indépendant

* L'acquéreur devra vérifier la compatibilité de son projet avec l'emplacement des coffrets et citerneaux sur le terrain, et avec la dénivelée des terrains par rapport à la voirie.

* Le nivellement des bornes devra être contrôlé avant l'implantation de la construction.

Référence : 12.016
Mise à jour : 12 Janvier 2015

LE BIHAN & ASSOCIES
Géomètres-Experts
54, Impasse de Trélivalaire
29300 QUIMPERLE
Tél. 02 98 96 32 85 - Fax. 02 98 96 43 06
quimperle@lebihangeometre.fr