Cornouaille Ingénierie et Topographie
SELARL de Géomètres Experts
AGENCE DE QUIMPER

Réf. n°19921- OQ
Réf. info : 19921-CIT-impl_AXOFI.dwg
Dressé le 07/03/2018

axofi
ACCESSION SOCIALE POUR LE FINISTÈRE

Plan de Bornage

axofi
ACCESSION SOCIALE POUR LE FINISTÈRE

COMMUNE DE PLUGUFFAN
Lotissement Domaine de Kergreiz

Lot n° 108

- Cadastré Section B n°1735
- Superficie : 492m²
- Surface de plancher maximale : 250m²

- Permis d'aménager n° PA 029 216 08 00001 M5

Plan de Situation

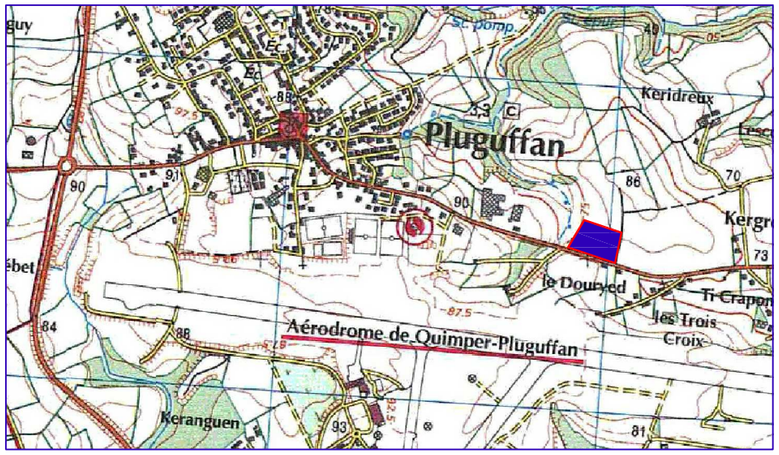

Situation

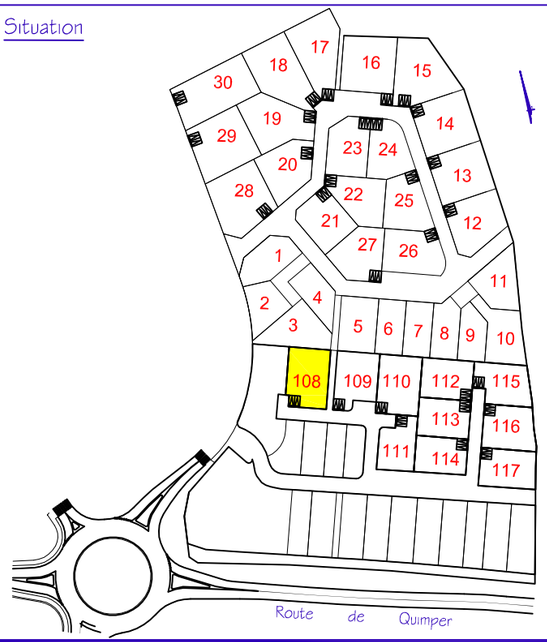

Légende

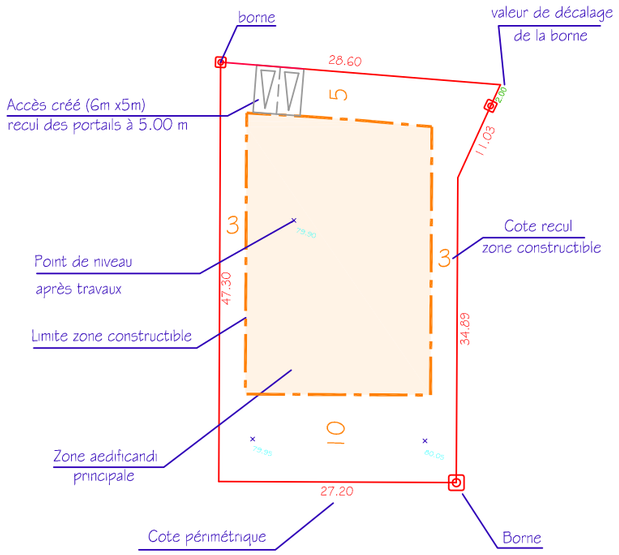

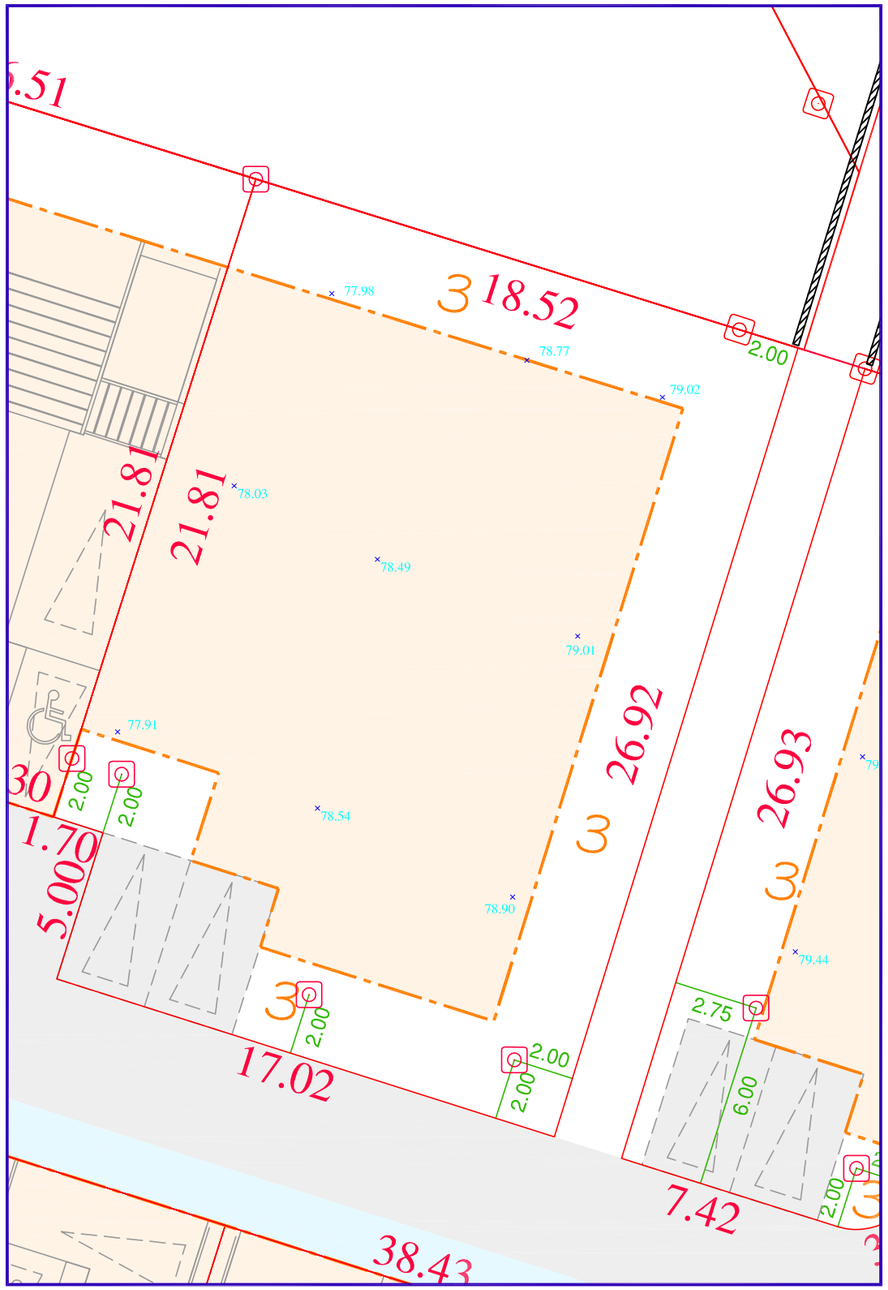

AGENCE DE QUIMPER
F. ROCHETTE - O. QUERE
2 allée Emile Le Page 29103 QUIMPER
Tél. 02 98 10 29 60
quimper@cit-geo.fr

AGENCE DE PONT L'ABBÉ
O.QUERE
5b, rue Charles Le Bastard - 29120 PONT L'ABBÉ
Tél. 02 98 87 02 88
pontlabbe@cit-geo.fr

- Echelle : 1/200 -

N.B : nivellement non rattaché au N.G.F.
N.B : L'emplacement des branchements est figuratif et devra être vérifié avant tout projet de construction
N.B : L'adaptation de la construction au terrain sera étudiée par le constructeur en tenant compte des différents niveaux après travaux VRD