

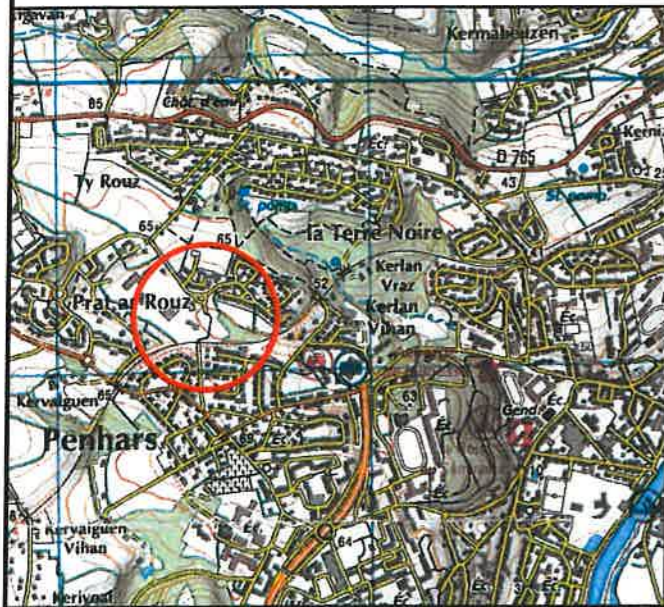
Commune de QUIMPER

"Les Jardins de Prat Ar Roz"

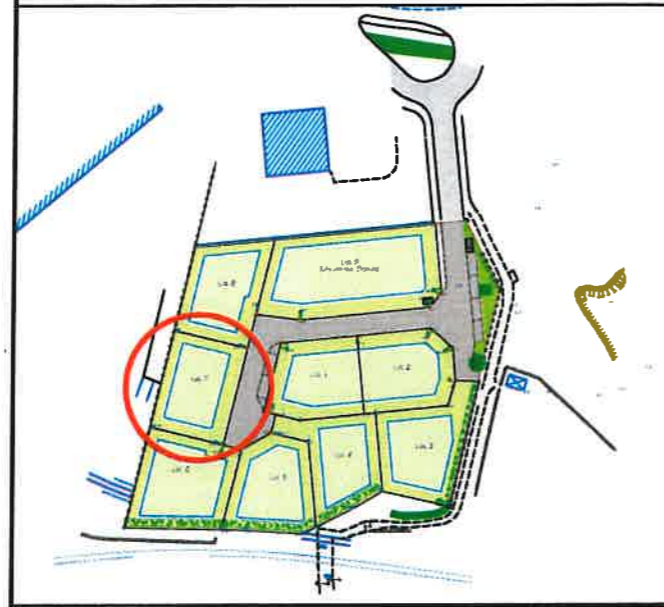
Prat Ar Roz

Permis d'aménager n°PA 029 232 12 00002 en date du 26 juin 2012
 - Modificatif n°1 n°PA 029 232 12 00002-01 en date du 19 octobre 2012
 - Modificatif n°2 n°PA 029 232 12 00002-02 en date du 25 mars 2014

Plan de situation
 - sans échelle -



Plan d'ensemble
 - Echelle 1/2000 -



LEGENDE

- 3.00 cotation de recul
- 29.95 cotation
- borne O.G.E.
- + piquets (phase travaux)
- 75.20 altitude tête de borne
- application cadastrale
 - limite non garantie
 - non définie contradictoirement

- entrée imposée du lot
- zone lot
- zone d'implantation de la construction principale
- zone chaussée
- muret technique
- clôture

NOTA :

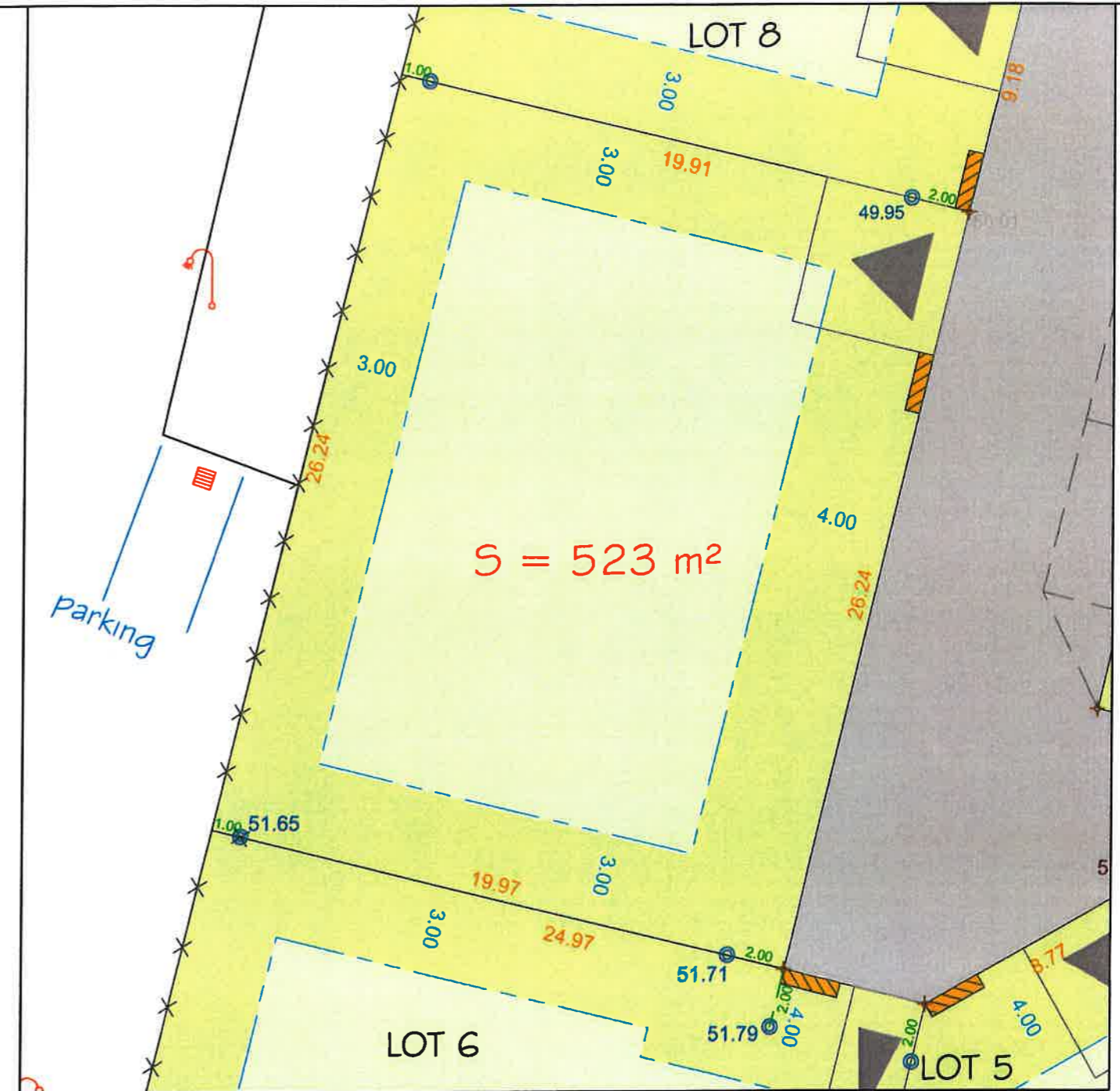
- * Le nivellement est indépendant.
- * L'acquéreur devra vérifier la compatibilité de son projet avec l'emplacement des coffrets et citerneaux sur le terrain, et avec la dénivelée des terrains par rapport à la voirie.
- * Le nivellement des bornes devra être contrôlé avant l'implantation de la construction.

PLAN DU LOT n°7

Section IO Parcelle 416 et Section IP Parcelle 195

- ECHELLE 1/200 -

Flèche Nord approchée



LE BIHAN
 & Associés

Géomètres-Experts

Siège social :
 QUIMPERLE
 54, Impasse de Trévalaire
 02.98.96.32.85
 quimperle@lebihangemetre.fr

Bureau secondaire :
 QUIMPER
 33 avenue Léon Blum
 02.98.52.20.13
 quimper@lebihangemetre.fr

Permanence :
 ROSPORDEN
 98, Rue Nationale
 02.98.59.80.55
 rosporden@lebihangemetre.fr

Permanence :
 GOURIN
 7, Rue Jacques Rodallec
 02.97.23.67.58
 gourin@lebihangemetre.fr

Référence : 2011-057
 Mise à jour : 10 juillet 2015