

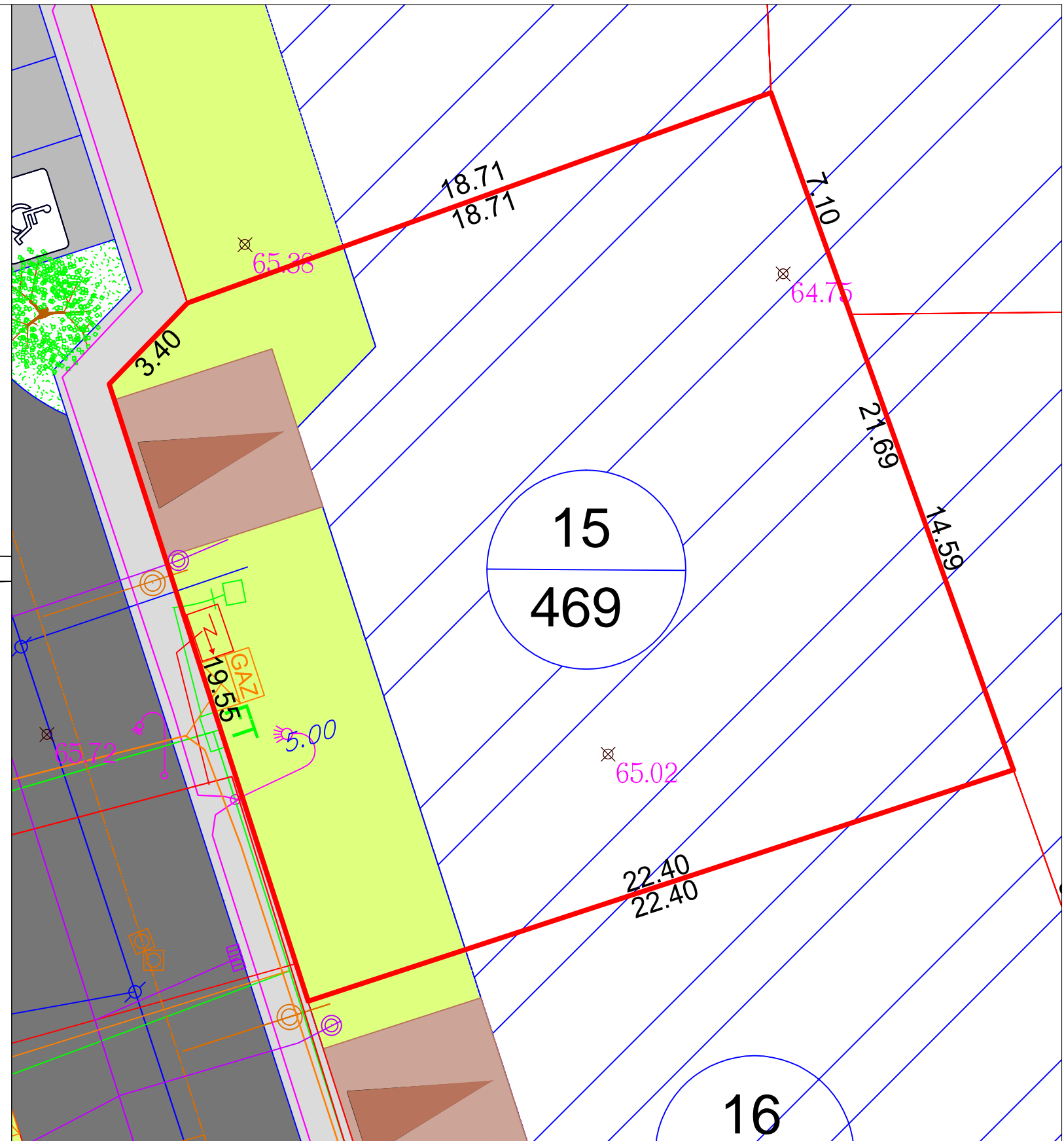
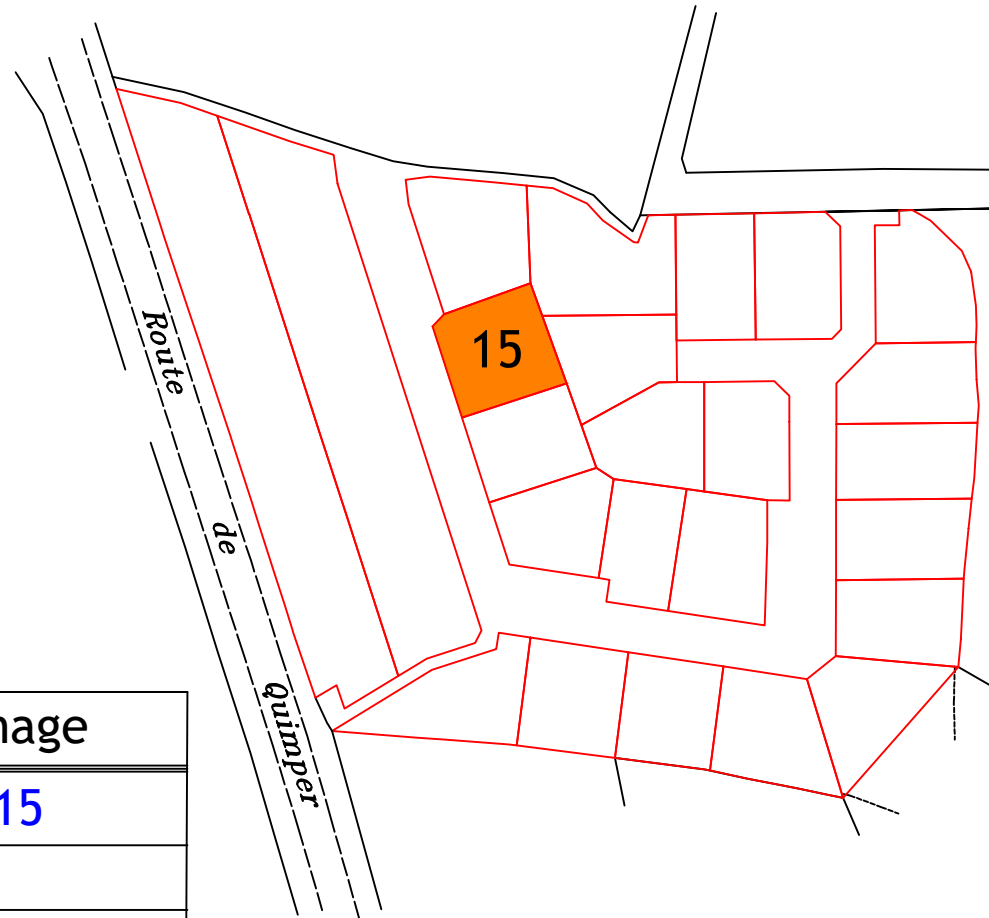

LES ROCHES VERTES

Stang Ar Goulinet

PLONEOUR LANVERN




LE LOGIS BRETON
58 rue de la terre noire
29000 QUIMPER
02 98 55 81 91



Plan de bornage
Lot n° 15
Superficie= 469m ²
Surface de plancher constructible max.= 178m ²
Référence cadastrale:YD n° 374 à 376, 466
Servitude:

Plan de lot provisoire

Limites et superficies non définitives en l'absence de bornage contradictoire.



Cabinet GEOFIMO Sarl de Géomètre Expert Foncier
1A, Bd des Poilus -29120 PONT-L'ABBE
Email : contact@geofimo.fr - Tel. : 02 98 87 08 10

Date plan: décembre 19
Version:

Références à rappeler :
Dossier n°
6200-Plan de lots prov-NB-19



LEGENDE

Légende

- 1/568 Numéroté du lot
- Surface du lot en m²
- 0.00 Altitudes terrain naturel
- Limite du périmètre lot
- Chaussée, voirie empiquée
- Trottoir, chemin piéton
- Espace vert
- Pelouse privative
- Talutage
- Parking
- Arbre, végétaux
- EP Système d'infiltration des eaux pluviales à la charge du client
- Position des branchements
- EDF Coffret électrique
- TEL Citerneau téléphone
- EU Branchements des eaux usées
- AEP Coffret eau potable
- Borne
- Altitude projet de voirie finie (à confirmer lors de l'implantation de la construction)
- 0.00 Cote altimétrique (Nivellement rattaché au NGF-IGN69)
- Candélabre

il est impératif de s'appuyer sur le nivellement fourni par le géomètre au moment de l'implantation de la construction. (article 25 du cahier des charges)

Nivellement rattaché RGF93
ECHELLE:1/150