

# LES ROCHES VERTES

Stang Ar Goulinet

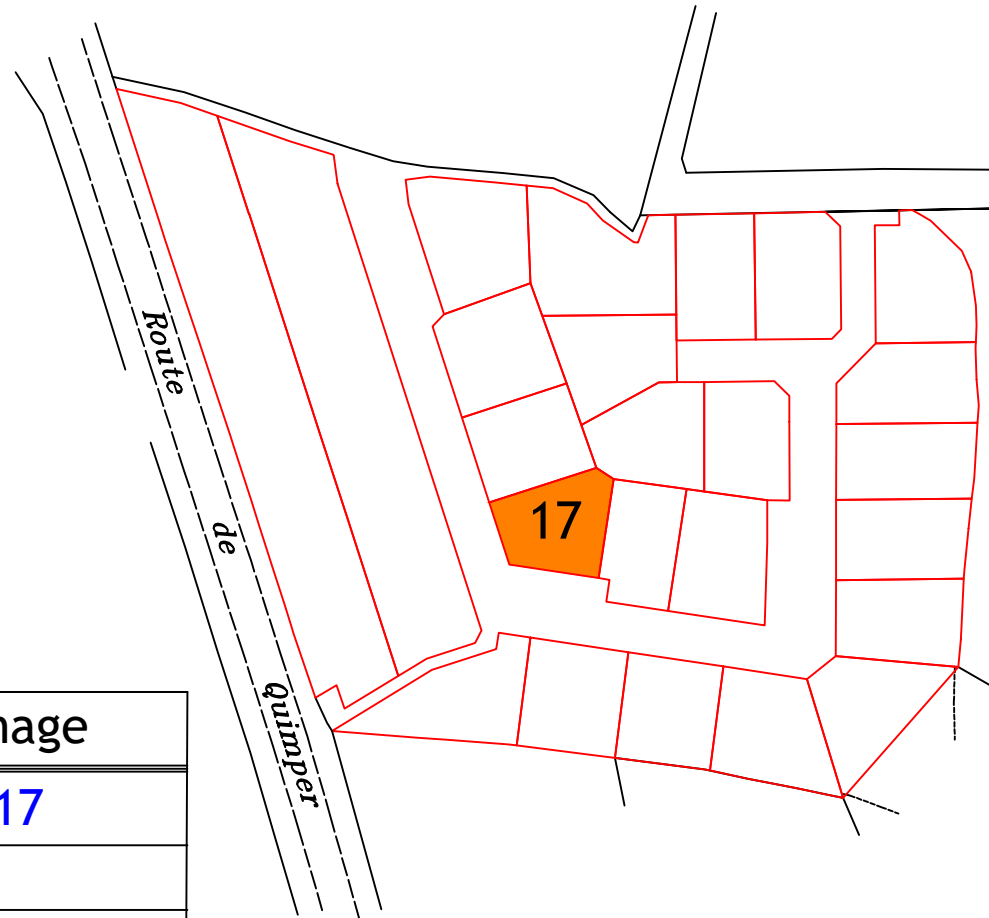

PLONEOUR LANVERN



LE LOGIS BRETON  
58 rue de la terre noire  
29000 QUIMPER  
02 98 55 81 91




ACCESSION SOCIALE  
POUR LE FINISTÈRE



<b>Plan de bornage</b>
<b>Lot n° 17</b>
Superficie= 395m <sup>2</sup>
Surface de plancher constructible max.= 135m <sup>2</sup>
Référence cadastrale: YD n° 374 à 376, 466
Servitude:

## Plan de lot provisoire

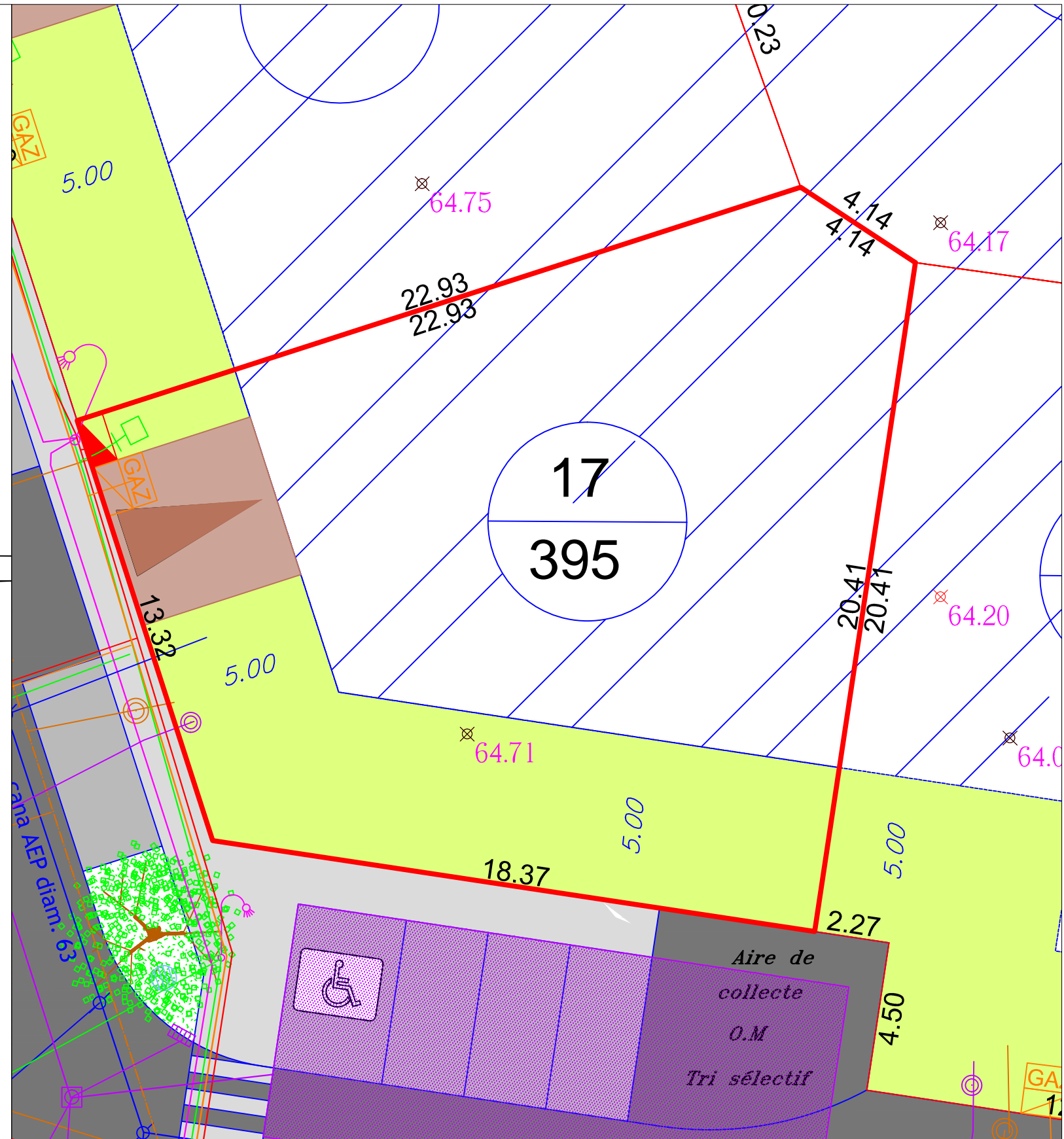
Limites et superficies non définitives en l'absence de bornage contradictoire.



Cabinet GEOFIMO Sarl de Géomètre Expert Foncier  
1A, Bd des Poilus -29120 PONT-L'ABBE  
Email : contact@geofimo.fr - Tel. : 02 98 87 08 10

Date plan: décembre 19  
Version:

Références à rappeler :  
Dossier n°  
6200-Plan de lots prov-NB-19



### LEGENDE

**1** Numéro du lot  
**568** Surface du lot en m<sup>2</sup>

\* 0.00 Altitudes terrain naturel  
--- Limite du périmètre lot

**Chaussée, voie enrobée**  
**Trottoir, chemin piéton**  
**Espace vert**

**Pelouse privative**  
**Talutage**  
**Parking**

**Haie**  
**Arbre, végétaux**

**EP** ● Système d'infiltration des eaux pluviales à la charge du client

**Position des branchements**

**EDF** ☐ Coffret électrique  
**TEL** ☐ Citerneau téléphone  
**EU** ☐ Branchements des eaux usées  
**AEP** ☐ Coffret eau potable

● Borne  
\* 0.00 Altitude projet de voirie finie (à confirmer lors de l'implantation de la construction)  
\* 0.00 Cote altimétrique (Nivellement rattaché au NGF-IGN69)  
★ Candélabre

Il est impératif de s'appuyer sur le nivellement fourni par le géomètre au moment de l'implantation de la construction. (article 25 du cahier des charges)

Nivellement rattaché RGF93  
ECHELLE: 1/150