

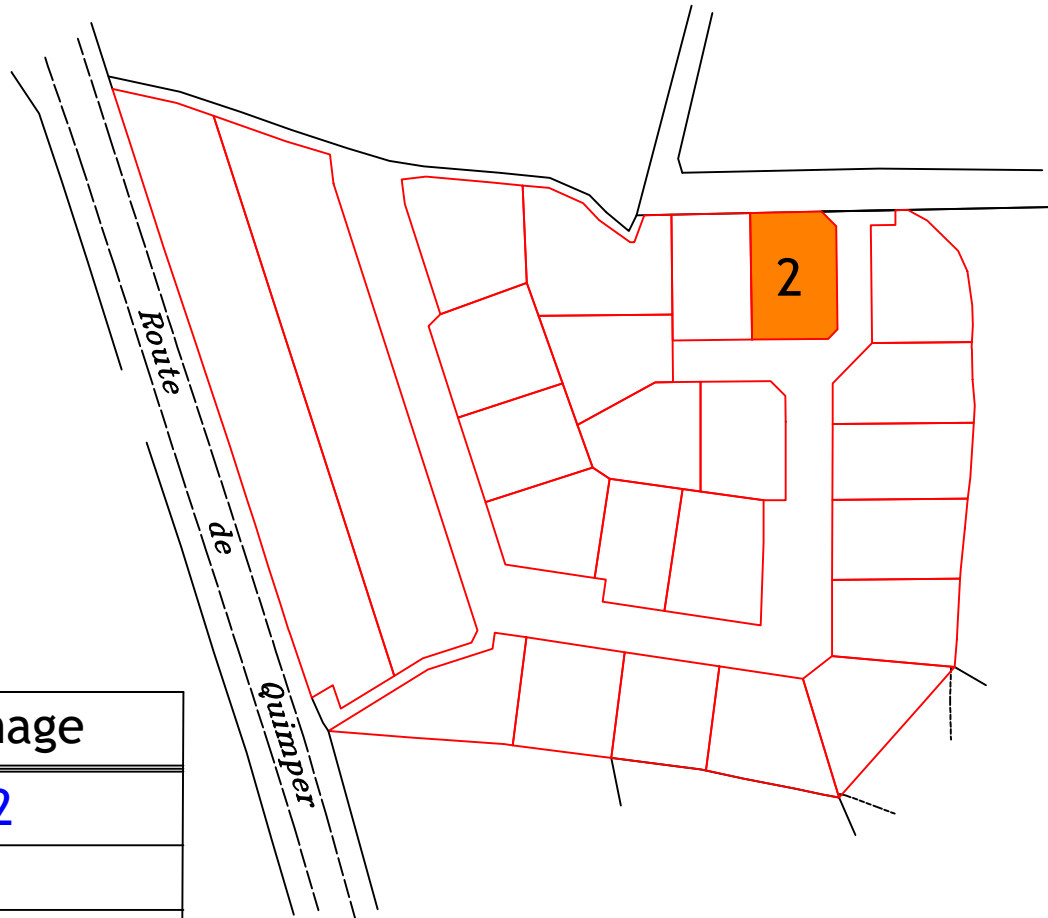

LES ROCHES VERTES

Stang Ar Goulinet

PLONEOUR LANVERN



LE LOGIS BRETON
58 rue de la terre noire
29000 QUIMPER
02 98 55 81 91



Plan de bornage

Lot n°2

Superficie= 444m²

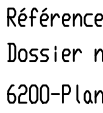
Surface de plancher constructible max.= 169m²

Référence cadastrale:YD n° 374 à 376, 466

Servitude:

Plan de lot provisoire

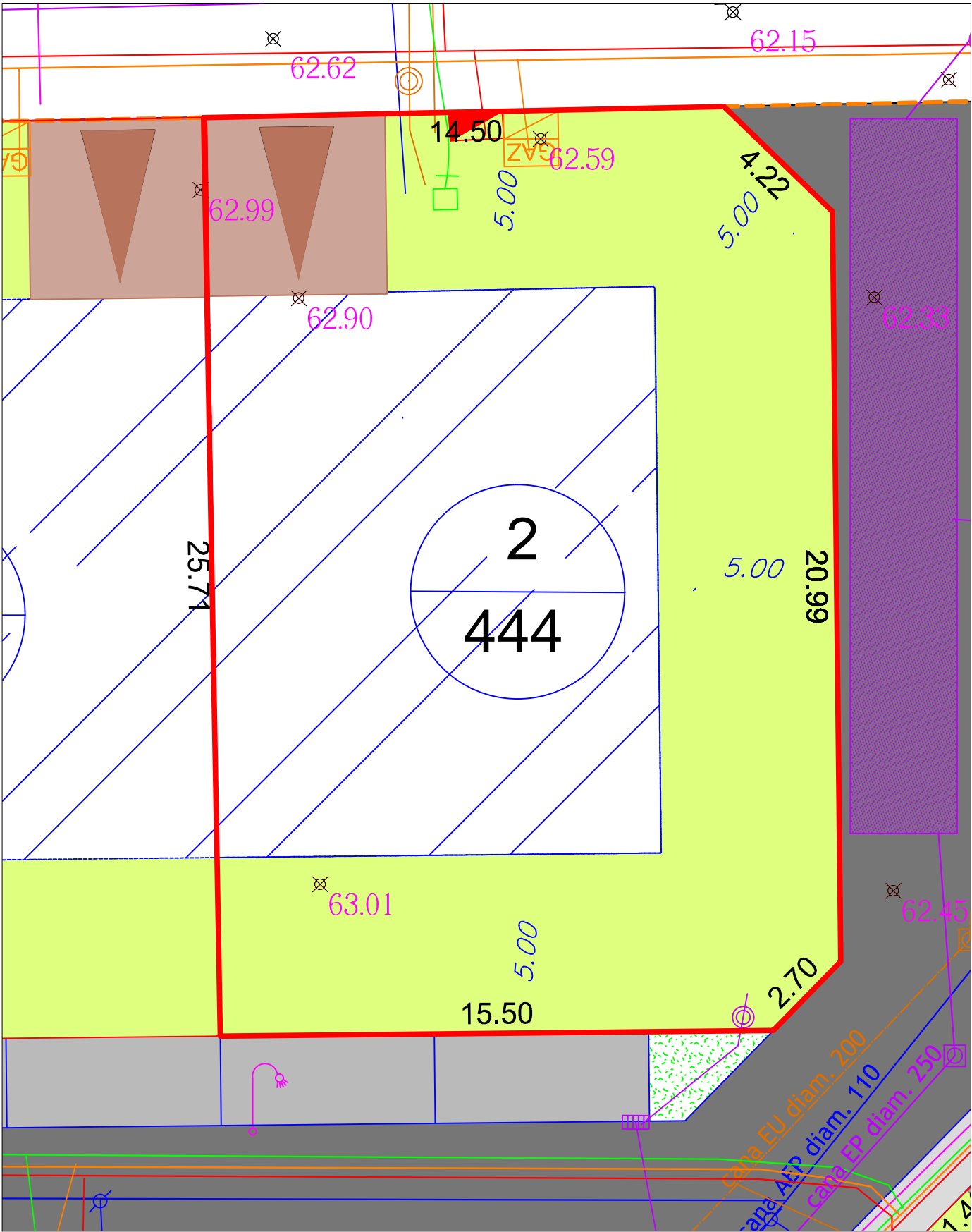
Limites et superficies non définitives en l'absence de bornage contradictoire.



Références à rappeler :
Dossier n°
6200-Plan de lots prov-N°19

Cabinet GEOFIMO Sarl de Géomètre Expert Foncier
1A, Bd des Poilus -29120 PONT-L'ABBE
Email : contact@geofimo.fr - Tel. : 02 98 87 08 10

Date plan: décembre 19
Version:



LEGENDE

Légende

Numéroté du lot
Surface du lot en m²

Altitudes terrain naturel
Limite du périmètre loti

Chaussée, voirie enrobée
Trottoir, chemin pignon
Espace vert

Faïence privative
Talusage
Parking

Accès minimum
Muret technique
Stationnement privé/55m²
Limite Lot

EP Système d'infiltration des eaux pluviales à la charge du client

Position des branchements

EDF Coffret électrique
TEL Citerneau téléphone
EU Branchement des eaux usées
AEP Coffret eau potable

Borne
Altitude projet de voirie finie (à confirmer lors de l'implantation de la construction)
Cote altimétrique (Nivellement rattaché au NGF-IGN69)
Candélabre

Il est impératif de s'appuyer sur le nivellement fourni par le géomètre au moment de l'implantation de la construction. (article 25 du cahier des charges)

Nivellement rattaché RGF93
ECHELLE:1/150