

# LES ROCHES VERTES

Stang Ar Goulinet

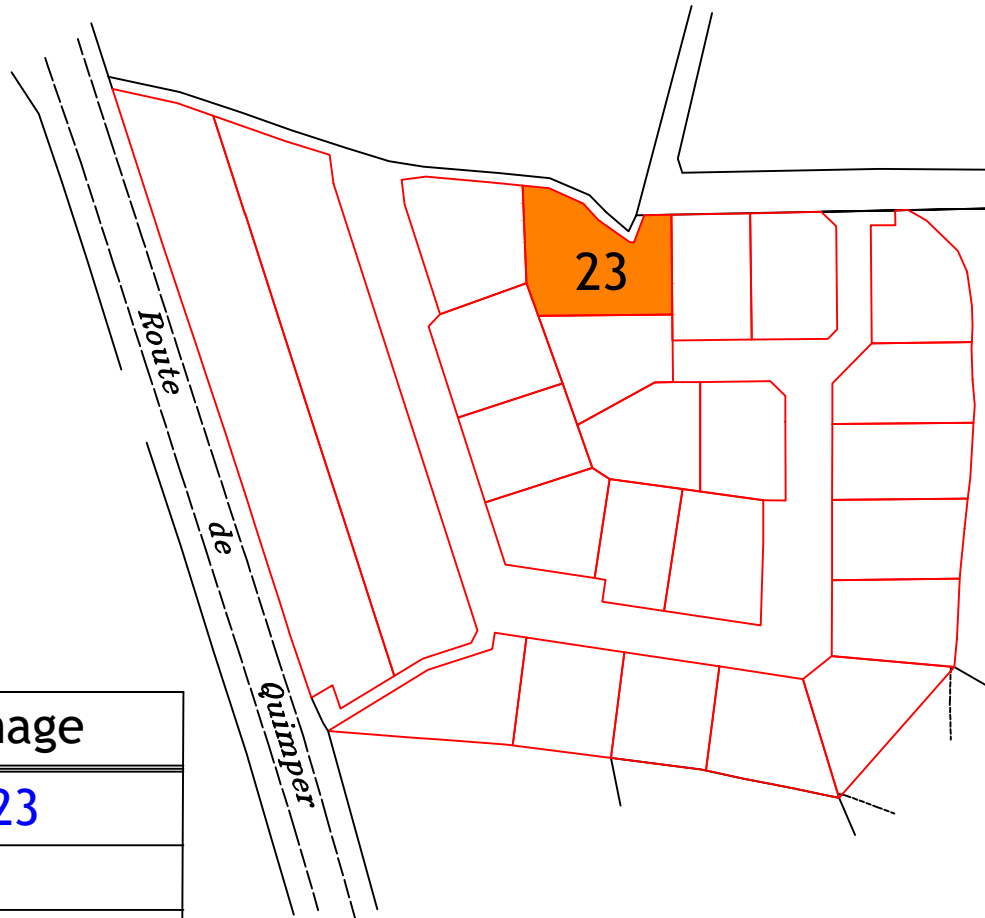

PLONEOUR LANVERN



**LE LOGIS BRETON**  
58 rue de la terre noire  
29000 QUIMPER  
02 98 55 81 91



ACCESSION SOCIALE  
POUR LE FINISTÈRE



<b>Plan de bornage</b>
<b>Lot n° 23</b>
Superficie= 627m <sup>2</sup>
Surface de plancher constructible max.= 238m <sup>2</sup>
Référence cadastrale: YD n° 374 à 376, 466
Servitude:

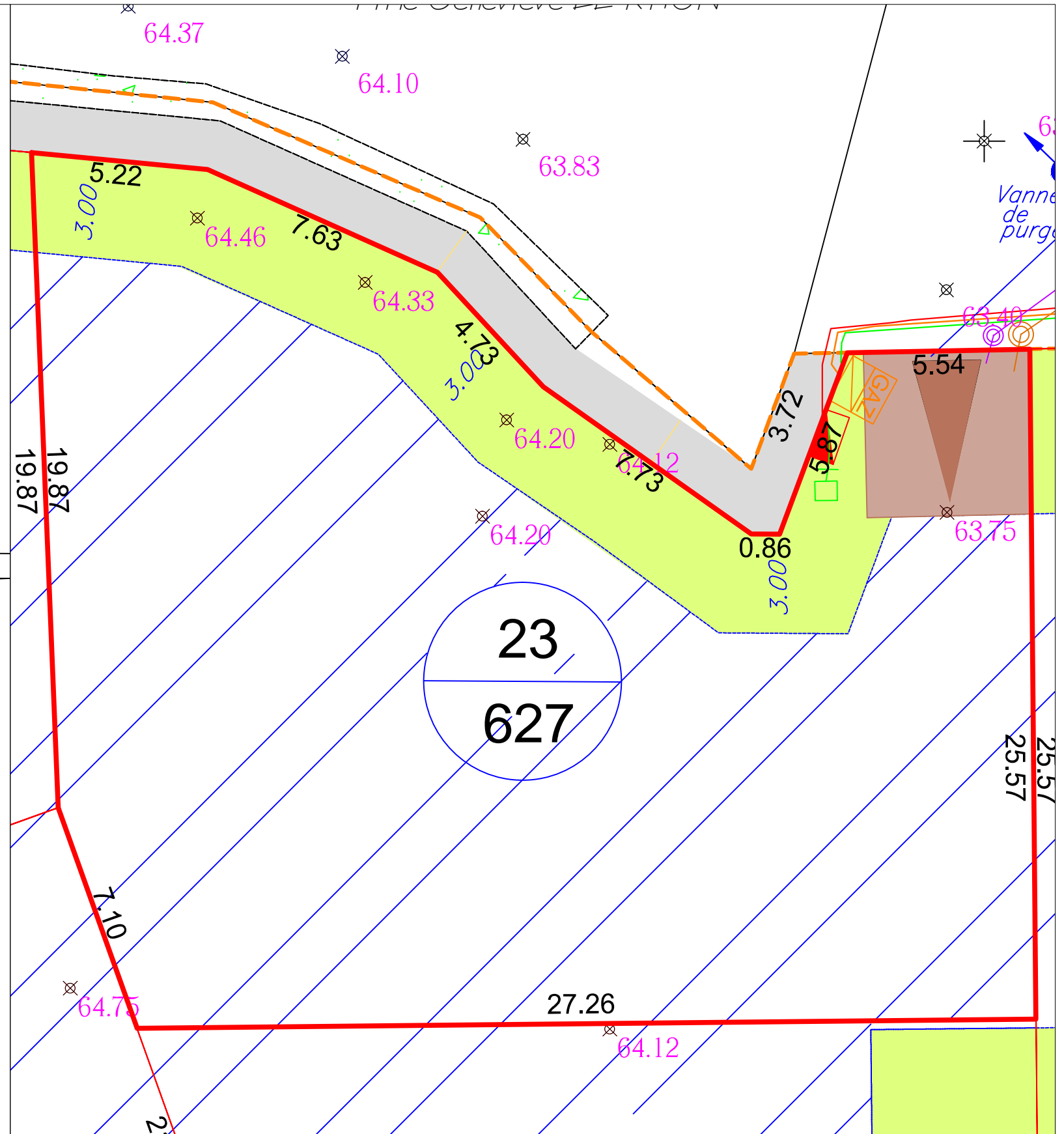
## Plan de lot provisoire

Limites et superficies non définitives en l'absence de bornage contradictoire.

Cabinet GEOFIMO Sarl de Géomètre Expert Foncier  
1A, Bd des Poilus -29120 PONT-L'ABBE  
Email : contact@geofimo.fr - Tel. : 02 98 87 08 10

Date plan: décembre 19  
Version:

Références à rappeler :  
Dossier n°  
6200-Plan de lots prov-NB-19



**LEGENDE**

**Légende**

- 1/568: Numéro du lot
- Surface du lot en m<sup>2</sup>
- 0.00: Altitudes terrain naturel
- : Limite du périmètre lot
- Chaussée, voie enrobée
- Trottoir, chemin piéton
- Espace vert
- Pelouse privative
- Talutage
- Parking
- Arbre, végétaux
- Haie
- Arbre, végétaux

**Position des branchements**

- EP: Système d'infiltration des eaux pluviales à la charge du client
- EDF: Coffret électrique
- TEL: Citerneau téléphone
- EU: Branchements des eaux usées
- AEP: Coffret eau potable
- Borne
- Altitude projet de voirie finie (à confirmer lors de l'implantation de la construction)
- 0.00: Cote altimétrique (Nivellement rattaché au NGF-IGN69)
- Candélabre

Il est impératif de s'appuyer sur le nivellement fourni par le géomètre au moment de l'implantation de la construction. (article 25 du cahier des charges)

Nivellement rattaché RGF93  
ECHELLE: 1/150