

LES ROCHES VERTES

Stang Ar Goulinet

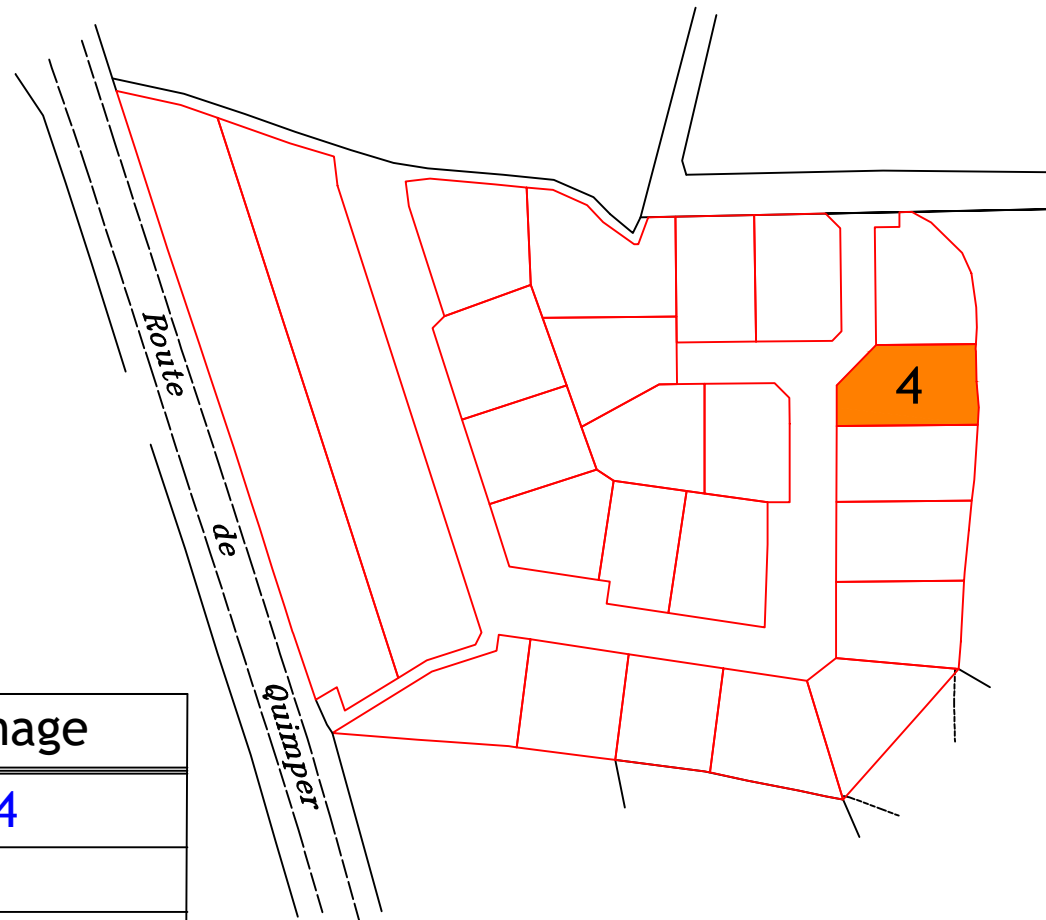

PLONEOUR LANVERN



LE LOGIS BRETON
58 rue de la terre noire
29000 QUIMPER
02 98 55 81 91



ACCESSION SOCIALE
POUR LE FINISTÈRE



Plan de bornage

Lot n° 4

Superficie= 436m²

Surface de plancher constructible max.= 166m²

Référence cadastrale: YD n° 374 à 376, 466

Servitude:

Plan de lot provisoire

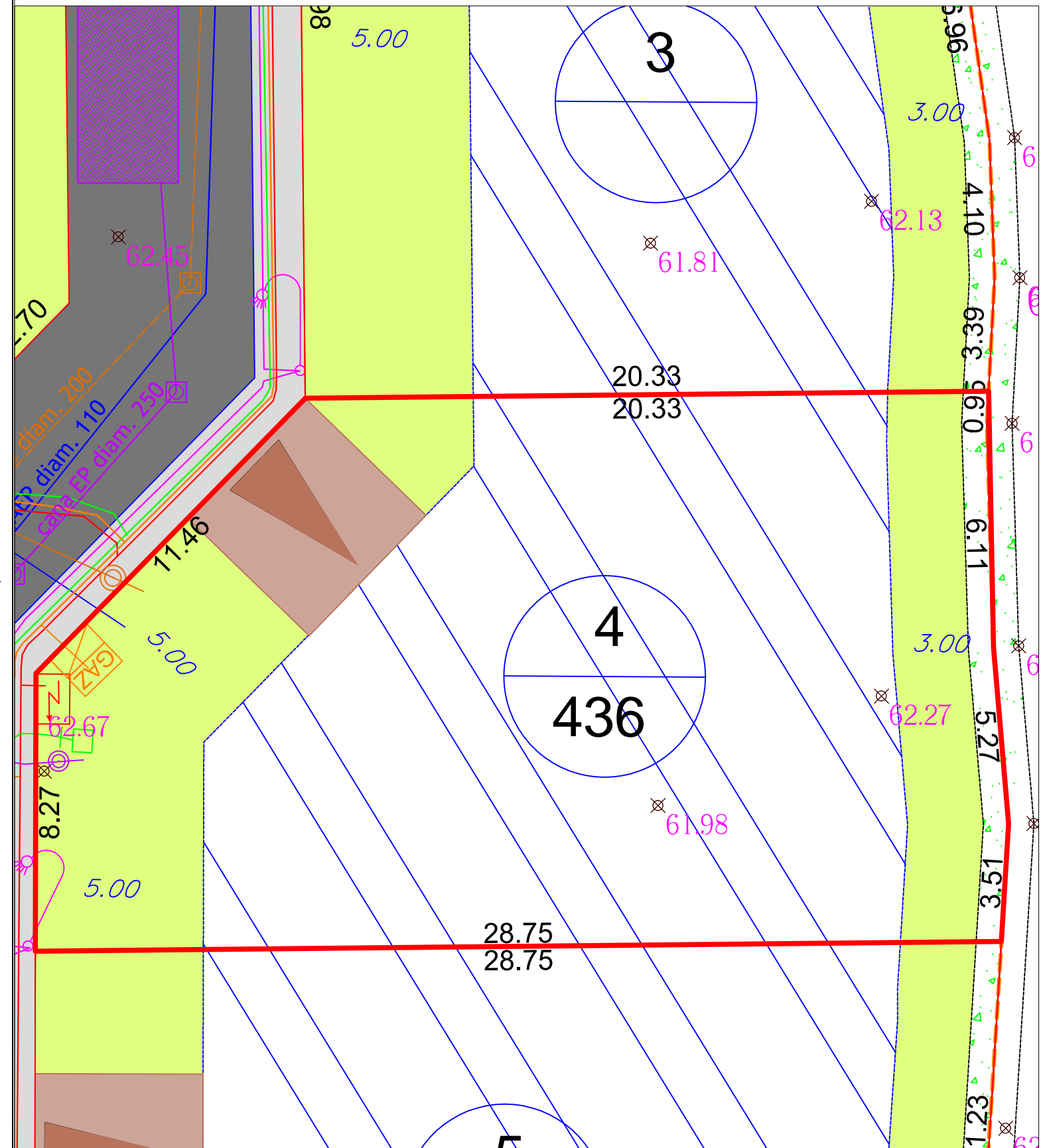
Limites et superficies non définitives en l'absence de bornage contradictoire.



Cabinet GEOFIMO Sarl de Géomètre Expert Foncier
1A, Bd des Poilus -29120 PONT-L'ABBE
Email : contact@geofimo.fr - Tel. : 02 98 87 08 10

Date plan: décembre 19
Version:

Références à rappeler :
Dossier n°
6200-Plan de lots prov-NB-19



LEGENDE

Numéroté du lot
1/568
Surface du lot en m²

Altitudes terrain naturel
* 0.00

Limite du périmètre lot

Chaussées, voirie enrobée
Trottoir, chemin pignon
Espace vert

Pelouse privative
Talutage
Parking

Arbre, végétaux

Arbre minimum
Muret technique
Stationnement privé
Limite Lot

EP ● Système d'infiltration des eaux pluviales à la charge du client

Position des branchements

EDF ☐ Coffret électrique
TEL ☐ Citerneau téléphone
EU ☐ Branchement des eaux usées
AEP ☐ Coffret eau potable

● Borne
* 0.00 Altitude projet de voirie finie (à confirmer lors de l'implantation de la construction)
* 0.00 Cote altimétrique (Nivellement rattaché au NGF-IGN69)
★ Candélabre

Il est impératif de s'appuyer sur le nivellement fourni par le géomètre au moment de l'implantation de la construction. (article 25 du cahier des charges)

Nivellement rattaché RGF93
ECHELLE: 1/150