

LES ROCHES VERTES

Stang Ar Goulinet

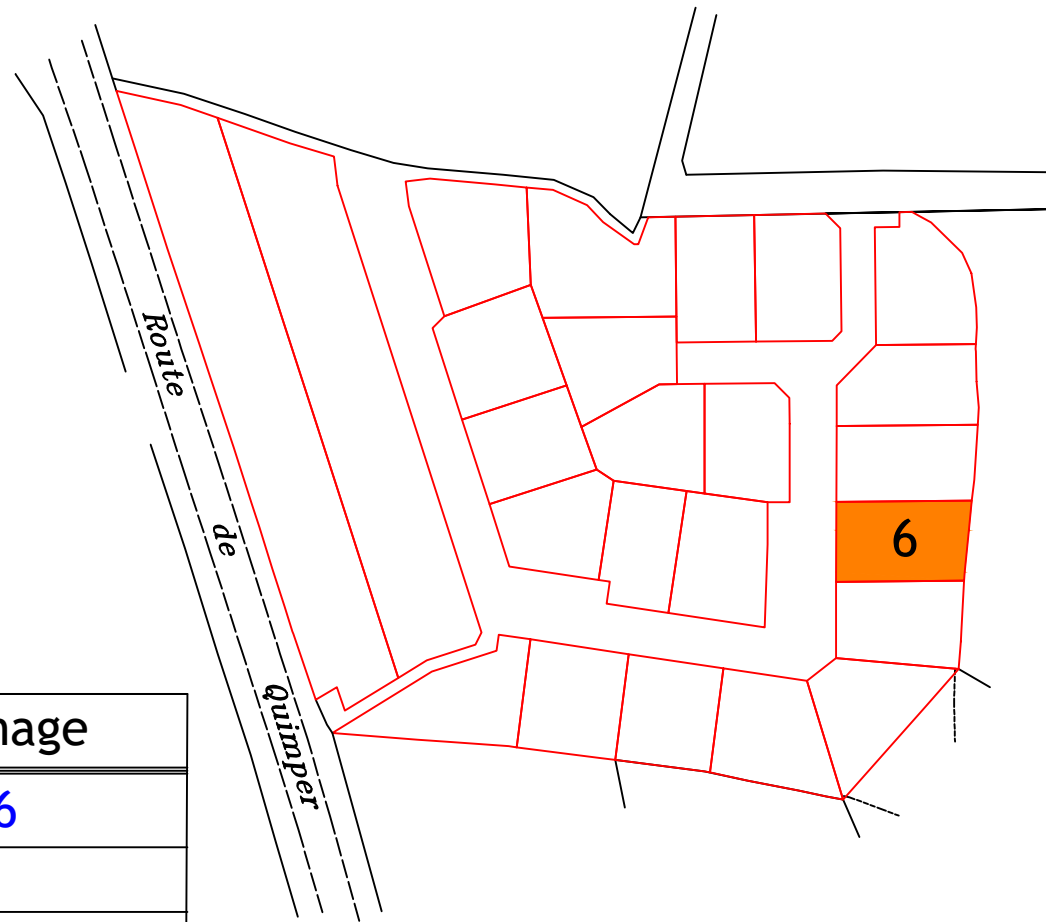

PLONEOUR LANVERN



LE LOGIS BRETON
58 rue de la terre noire
29000 QUIMPER
02 98 55 81 91




ACCESSION SOCIALE
POUR LE FINISTÈRE



Plan de bornage
Lot n° 6
Superficie= 436m ²
Surface de plancher constructible max.= 166m ²
Référence cadastrale: YD n° 374 à 376, 466
Servitude:

Plan de lot provisoire

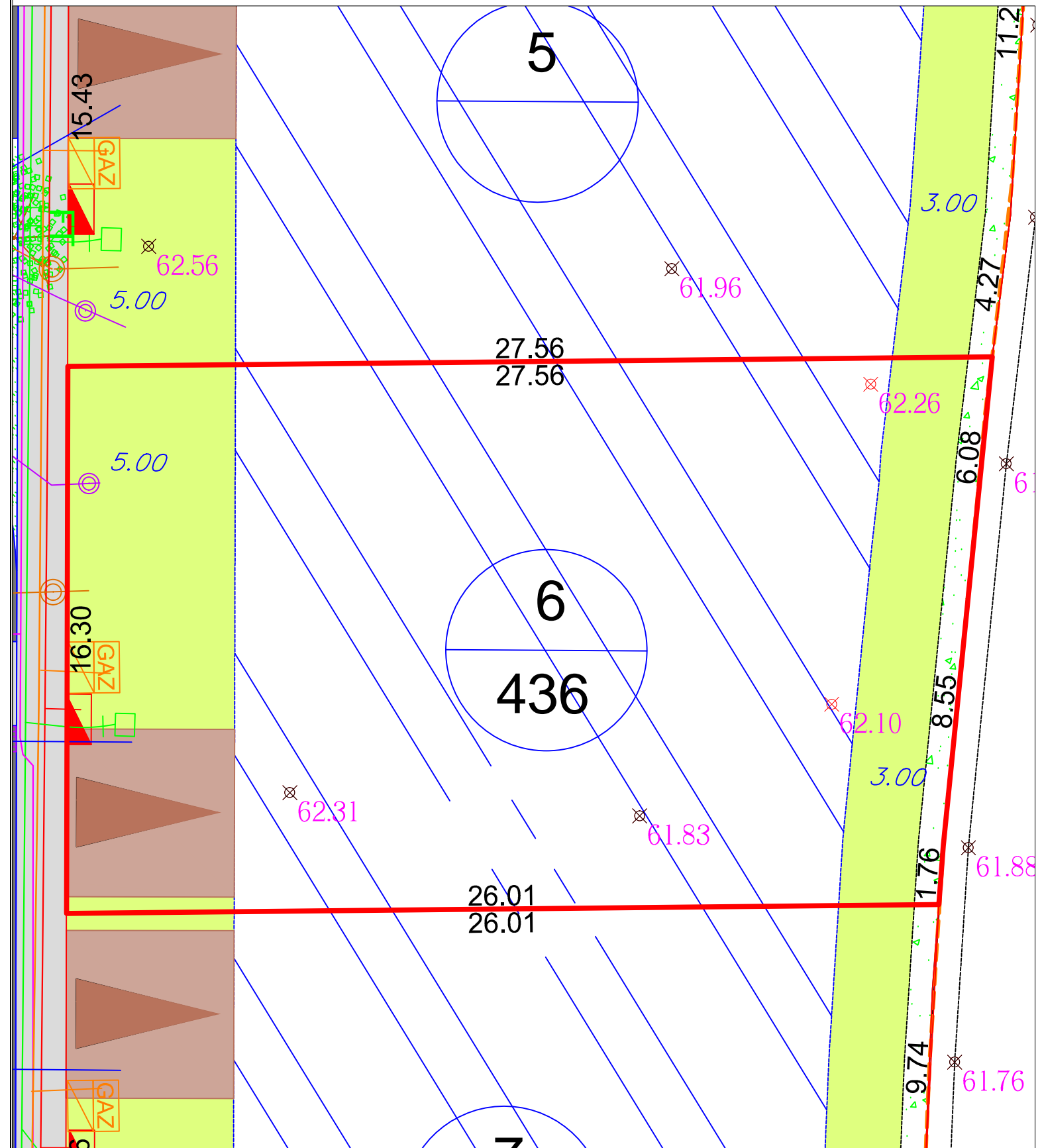
Limites et superficies non définitives en l'absence de bornage contradictoire.



Cabinet GEOFIMO Sarl de Géomètre Expert Foncier
1A, Bd des Poilus -29120 PONT-L'ABBE
Email : contact@geofimo.fr - Tel. : 02 98 87 08 10

Date plan: décembre 19
Version:

Références à rappeler :
Dossier n°
6200-Plan de lots prov-NB-19



LEGENDE

Legende

- 1/568 Numéroté du lot
- Surface du lot en m²
- 0.00 Altitudes terrain naturel
- Limite du périmètre lot
- Chaussée, voie empiètrée
- Trottoir, chemin piéton
- Espace vert
- Pelouse privative
- Talutage
- Parking
- Arbre, végétaux
- Haie
- Arbre, végétaux

Position des branchements

- EDF Coffret électrique
- TEL Citerneau téléphone
- EU Branchements des eaux usées
- AEP Coffret eau potable
- Borne
- Altitude projet de voirie finie (à confirmer lors de l'implantation de la construction)
- 0.00 Cote altimétrique (Nivellement rattaché au NGF-IGN69)
- Candélabre

EP Système d'infiltration des eaux pluviales à la charge du client

Il est impératif de s'appuyer sur le nivellement fourni par le géomètre au moment de l'implantation de la construction. (article 25 du cahier des charges)

Nivellement rattaché RGF93
ECHELLE: 1/150