LES ROCHES VERTES

Stang Ar Goulinet

PLONEOUR LANVERN

LE LOGIS BRETON
58 rue de la terre noire
29000 QUIMPER
02 98 55 81 91

axofi
ACCESSION SOCIALE POUR LE FINISTÈRE

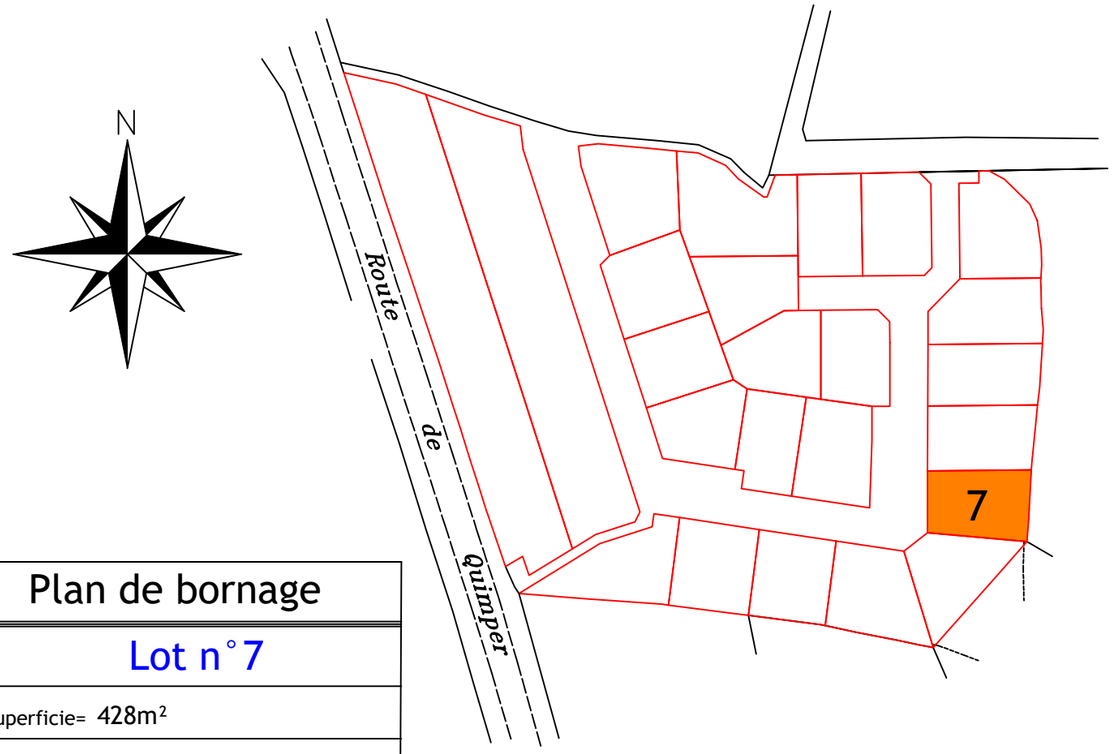

Plan de bornage
Lot n°7
Superficie= 428m²
Surface de plancher constructible max.= 163m²
Référence cadastrale:YD n°374 à 376, 466
Servitude:

Plan de lot provisoire

Limites et superficies non définitives en l'abscence de bornage contradictoire.

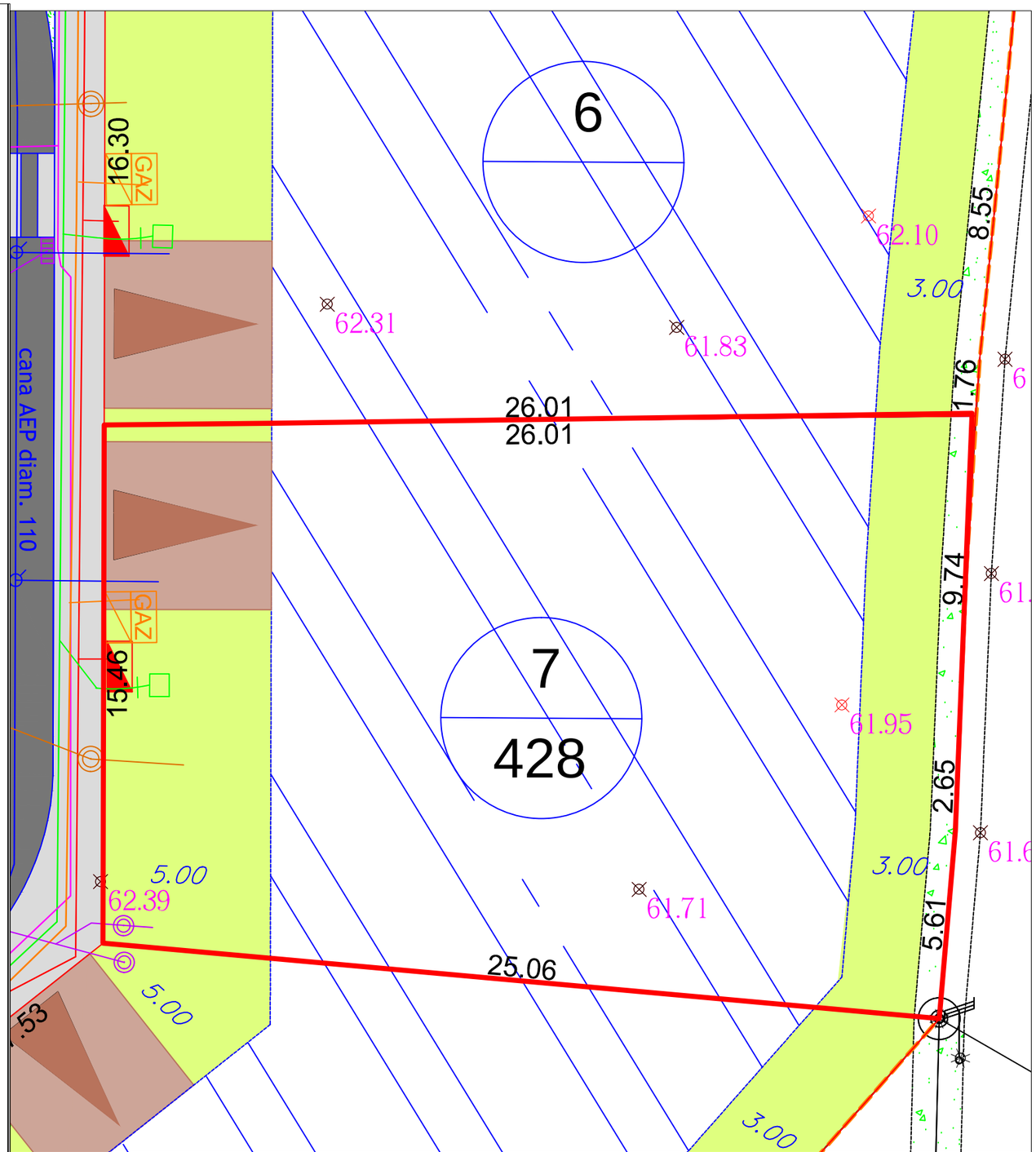

LEGENDE

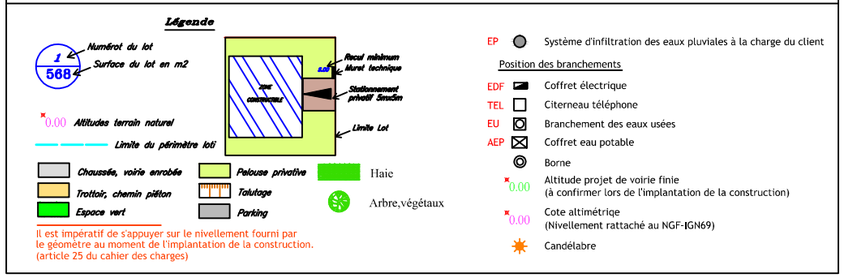

Nivellement rattaché RGF93
ECHELLE:1/150

Cabinet GEOFIMO Sarl de Géomètre Expert Foncier
1A, Bd des Poilus –29120 PONT-L'ABBE
Email : contact@geofimo.fr - Tel. : 02 98 87 08 10

Date plan: décembre 19
Version:

Références à rappeler :
Dossier n°
6200-Plan de lots prov-NEV 19