

# LES ROCHES VERTES

Stang Ar Goulinet

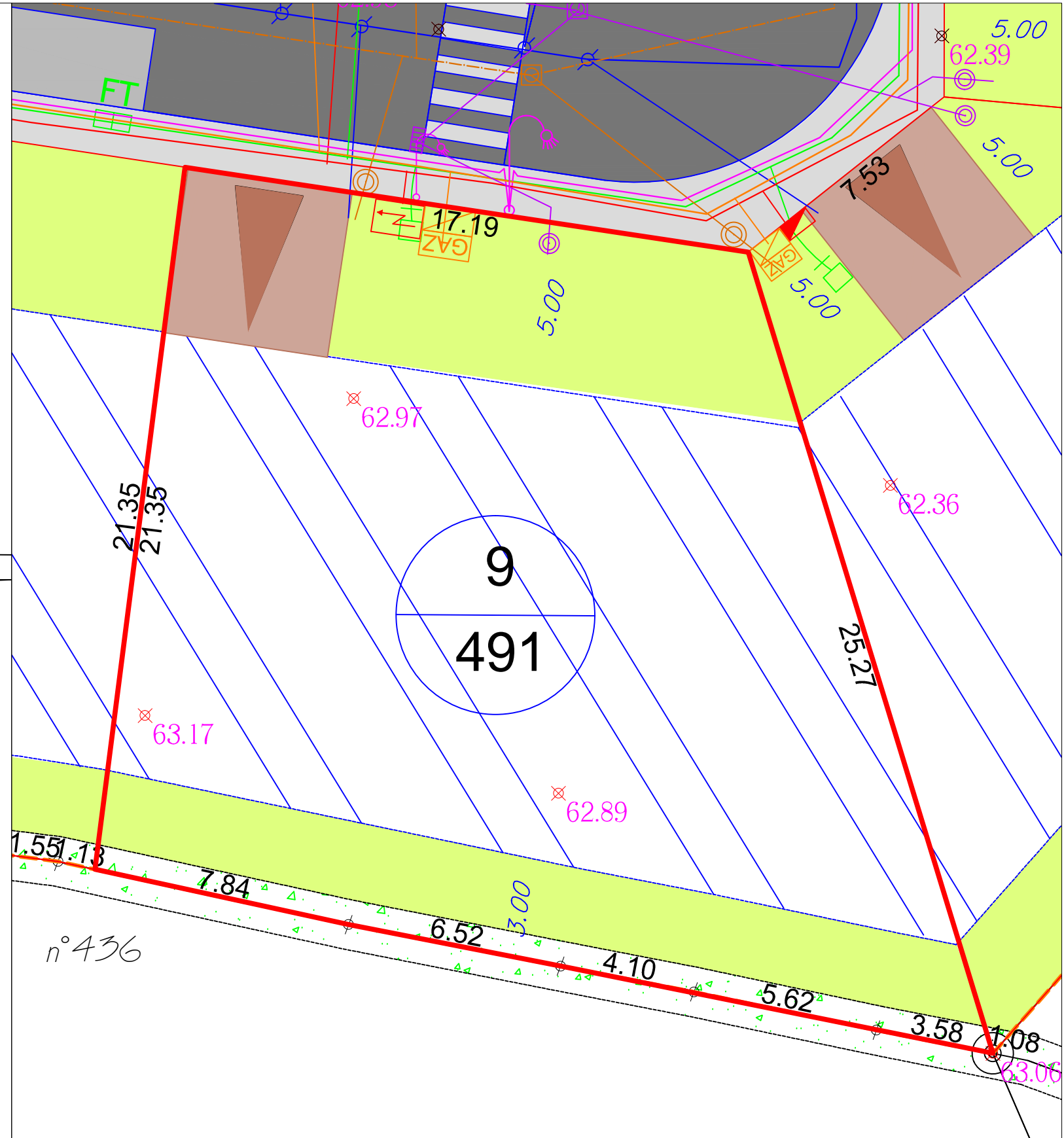
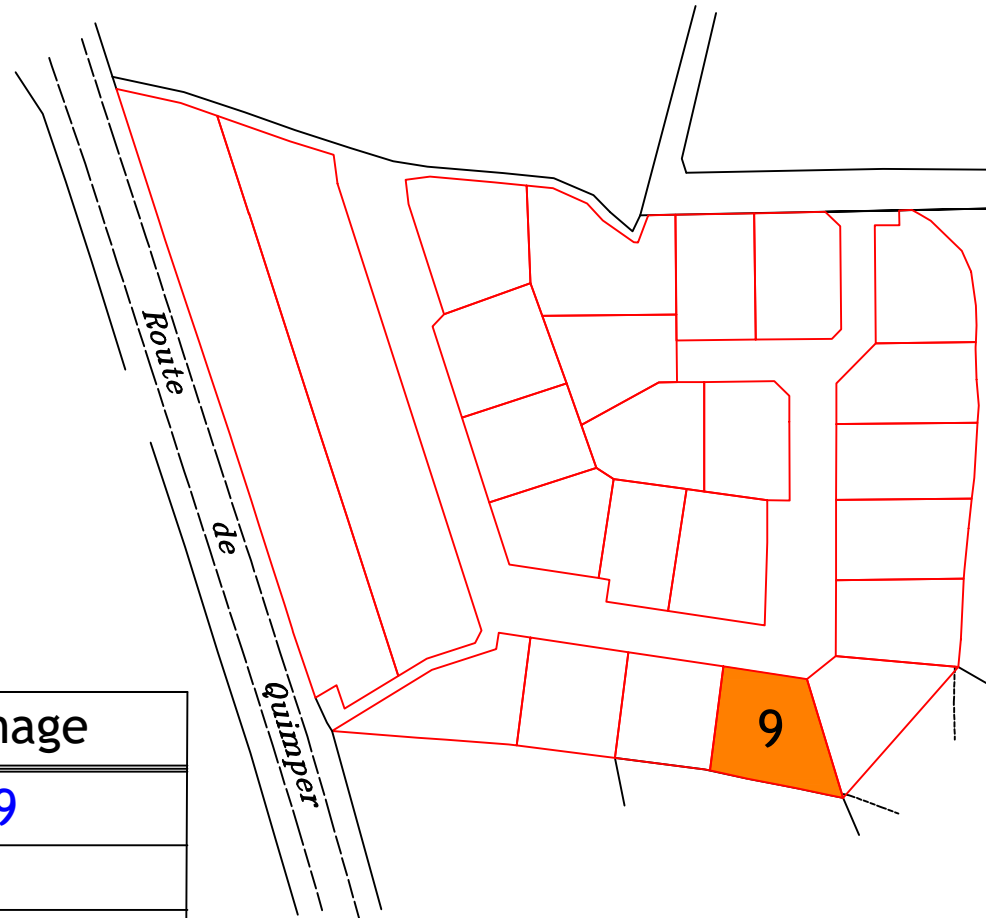

PLONEOUR LANVERN



LE LOGIS BRETON  
58 rue de la terre noire  
29000 QUIMPER  
02 98 55 81 91




ACCESSION SOCIALE  
POUR LE FINISTÈRE



<b>Plan de bornage</b>
<b>Lot n°9</b>
Superficie= 491m <sup>2</sup>
Surface de plancher constructible max.= 187m <sup>2</sup>
Référence cadastrale: YD n° 374 à 376, 466
Servitude:

**Plan de lot provisoire**

Limites et superficies non définitives en l'absence de bornage contradictoire.



Cabinet GEOFIMO Sarl de Géomètre Expert Foncier  
1A, Bd des Poilus -29120 PONT-L'ABBE  
Email : contact@geofimo.fr - Tel. : 02 98 87 08 10

Date plan: décembre 19  
Version:

Références à rappeler :  
Dossier n°  
6200-Plan de lots prov-NB-19



**LEGENDE**

**Légende**

- 1/568 Numéroté du lot
- Surface du lot en m<sup>2</sup>
- 0.00 Altitudes terrain naturel
- Limite du périmètre lot
- Chaussée, voirie enrobée
- Trottoir, chemin piéton
- Espace vert
- Pelouse privative
- Talutage
- Parking
- Acrotère minimum
- Muret technique
- Stationnement arboré 5m/5m
- Limite Lot
- Haie
- Arbre, végétaux

**Position des branchements**

- EDF Coffret électrique
- TEL Citerneau téléphone
- EU Branchement des eaux usées
- AEP Coffret eau potable
- Borne
- Altitude projet de voirie finie (à confirmer lors de l'implantation de la construction)
- 0.00 Cote altimétrique (Nivellement rattaché au NGF-IGN69)
- Candélabre

EP Système d'infiltration des eaux pluviales à la charge du client

Il est impératif de s'appuyer sur le nivellement fourni par le géomètre au moment de l'implantation de la construction. (article 25 du cahier des charges)

Nivellement rattaché RGF93  
ECHELLE: 1/150