LES ROCHES VERTES

Stang Ar Goulinet

PLONEOUR LANVERN

COMMERCIALISATION:

LE LOGIS BRETON
58 rue de la terre noire
29000 QUIMPER
02 98 55 81 91

MAÎTRE D'OUVRAGE:

axofi
ACCESSION SOCIALE POUR LE FINISTÈRE

Plan de vente et de bornage
Lot n°12
Superficie= 484m²
Surface de plancher constructible max.= 184m²
Référence cadastrale:YD n°374 à 376, 466
Servitude:

DESCRIPTIF DE TERRAIN A BATIR
Issu d'un Permis d'Aménager
Loi S.R.U.

Vente par : LE LOGIS BRETON

à :

Article L.115-4 du Code de l'Urbanisme :

"Toute promesse unilatérale de vente ou d'achat, tout contrat réalisant ou constatant la vente d'un terrain indiquant l'intention de l'acquéreur de construire un immeuble à usage d'habitation ou à usage mixte d'habitation et professionnel sur ce terrain mentionne si le descriptif de ce terrain résulte d'un bornage.
Lorsque le terrain est un lot de lotissement, est issu d'une division effectuée à l'intérieur d'une zone d'aménagement concerté par la personne publique ou privée chargée de l'aménagement ou est issu d'un remembrement réalisé par une association foncière urbaine, la mention du descriptif du terrain résultant du bornage est inscrite dans la promesse ou le contrat."

Permis d'aménager :
Modificatif :
Lot n°12 - Surface : 484 m²
référence cadastrale : Section YD n°

Résulte du bornage d'origine effectué le :

par M. LADAME Antoine - Géomètre – Expert n° 05473

à ....

Dressé le : 12/05/2020 par M. LADAME Antoine, Géomètre-Expert n° 05473

Signature :

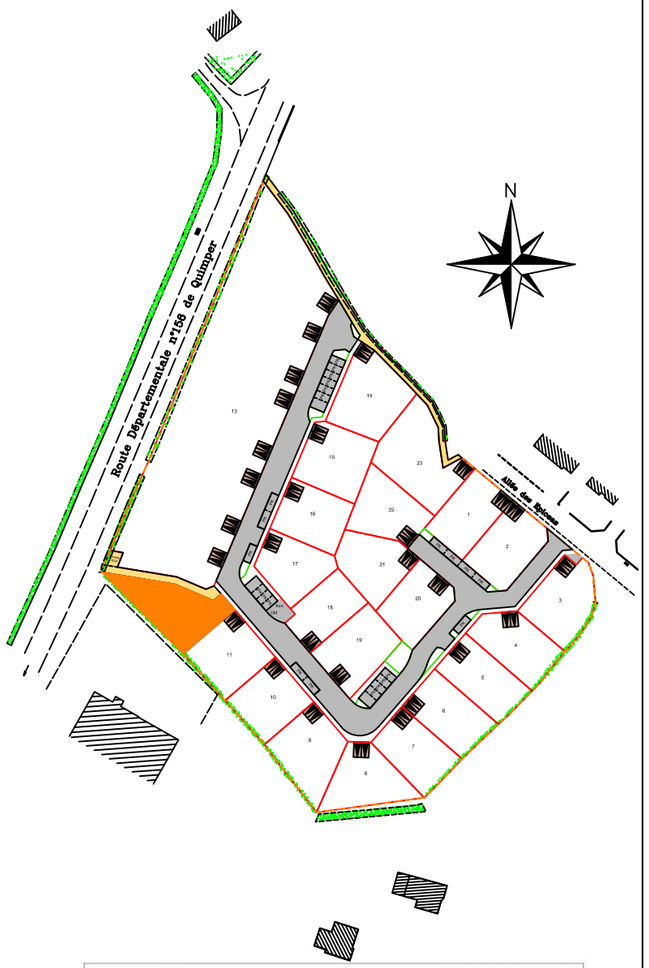

AEC selarl d'architecture
Hervé DE JACQUELOT
JEAN-PAUL THOMAS
Architectes DPLG
79, avenue du Rouillen
29500 ERGUE-GABERIC
tel: 02 98 53 03 70 - fax: 02 98 52 08 88
mel: atelier.aec@wanadoo.fr

GÉOMÈTRE-EXPERT
GARANT D'UN CADRE DE VIE DURABLE
Cabinet GÉOFIMO
S.A.R.L. DE GÉOMÈTRE EXPERT
Adresse : 1A bd. des Poilus
29120 PONT-L'ABBE
Téléphone : 02.98.87.08.10
Courriel : contact@geofimo.fr

Provisoire

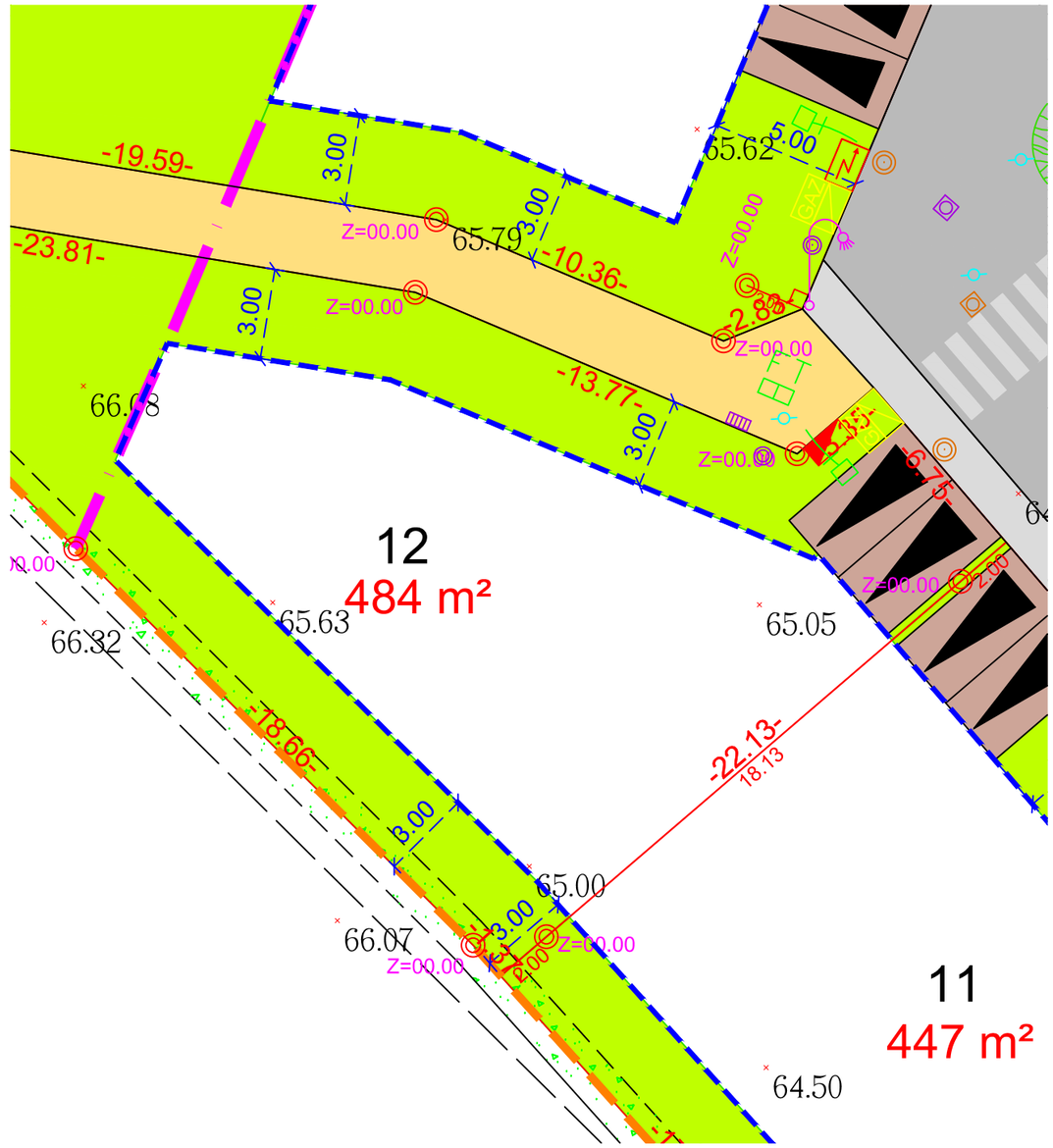

LEGENDE

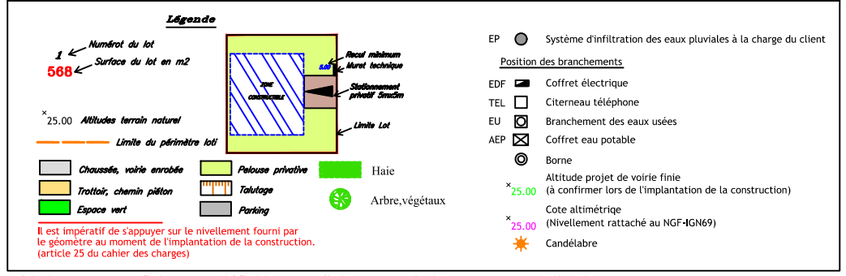

Limites et superficies non définitives en l'abscence de bornage contradictoire.

Echelle : **1 / 200**
Système Altimétrique :
NGF/IGN69 (GPS)